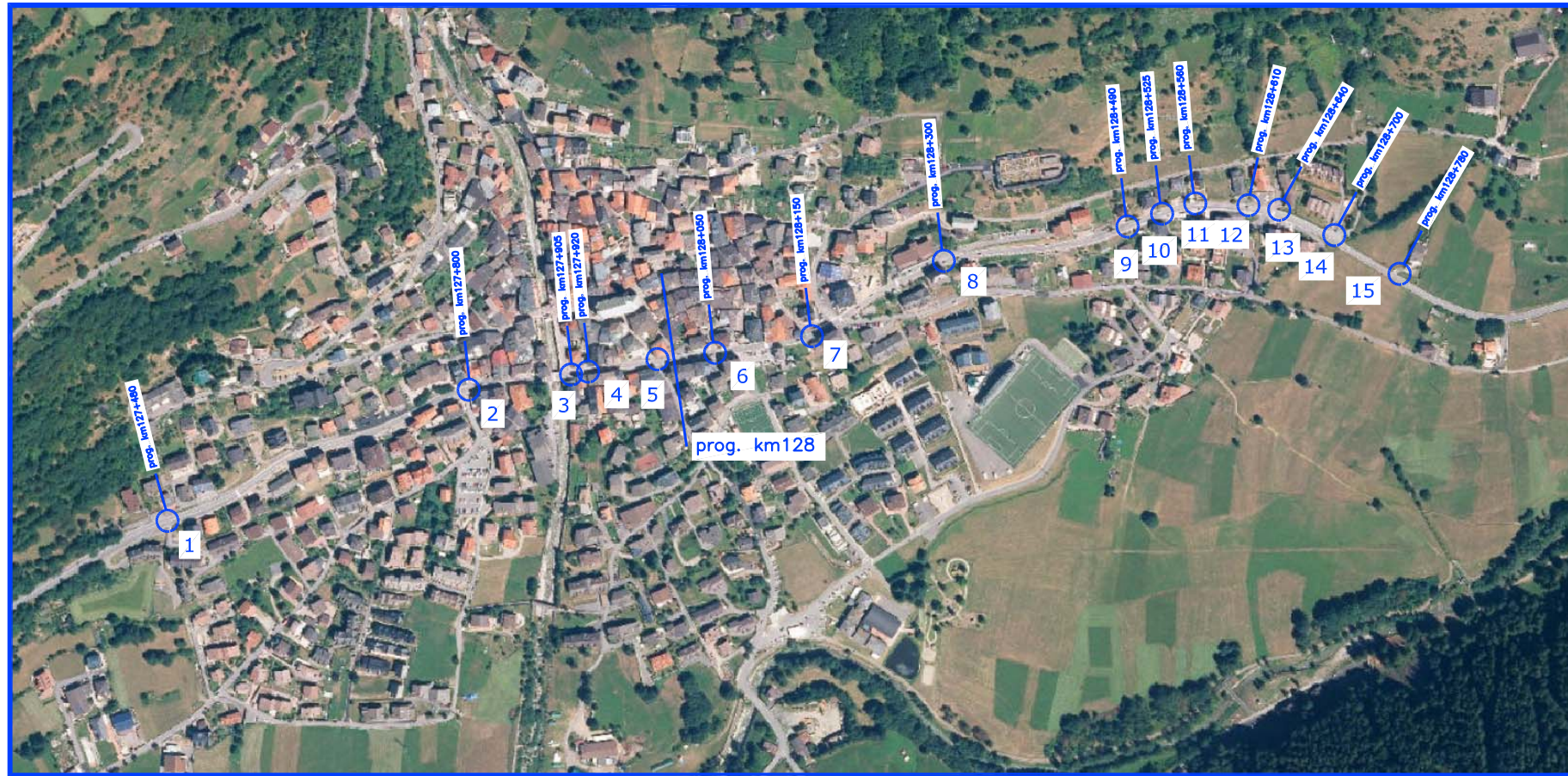


ORTOFOTO VEZZA D'OGLIO - FUORI SCALA




ORTOFOTO VIONE 1 - FUORI SCALA



ORTOFOTO VIONE 2 - FUORI SCALA






BLU RETI GAS s.r.l.

COMUNE DI VEZZA D'OGLIO e VIONE PROVINCIA DI BRESCIA PROGETTO DEFINITIVO METANIZZAZIONE COMUNI DI VEZZA D'OGLIO E VIONE Posa tubazione gas metano percorrenza SS n°42 dal Km 127+464 al Km 127+690 - dal Km 127+800 al Km 128+780 attraversamento al Km 127+480 - 127+800 - 127+905 - 127+920 - 128+000 - 128+050 - 128+300 - 128+490 - 128+525 - 128+560 - 128+610 - 128+640 - 128+700 - 128+780 - 130+010 - 130+950 - 131+950 - 132+580 COROGRAFIA GENERALE		Tav. G.03.01 Scala 1:25.000 Data Dicembre 2020 Commessa n° : 07_2018 CUP n° :
---	--	---

Elenco Tavole			
ELAB/ TAV	Descrizione	N° Tav	Descrizione
G.03.01	COROGRAFIA GENERALE E PLANIMETRIA D'INQUADRAMENTO		
G.03.02	PLANIMETRIA DI PROGETTO - RETE DI DISTRIBUZIONE VEZZA D'OGLIO		
G.03.03	PLANIMETRIA DI PROGETTO - RETE DI DISTRIBUZIONE VIONE		
G.03.04	SEZIONI TIPO INTERFERENZE S.S.42 E VISTE FOTOGRAFICHE		

AUTORIZZAZIONE	Data	Descrizione	Redatto	Controllato	Approvato	
	0	Dicembre 2020	Autorizzazione ANAS	Ing. Landrini Girolamo	Ing. Landrini Girolamo	geom. Bonomi Loris
	1					
	2					
3						

Committente	Progettazione
	I Tecnici: Ing. Landrini Girolamo Ing. Bertoia Giorgio